

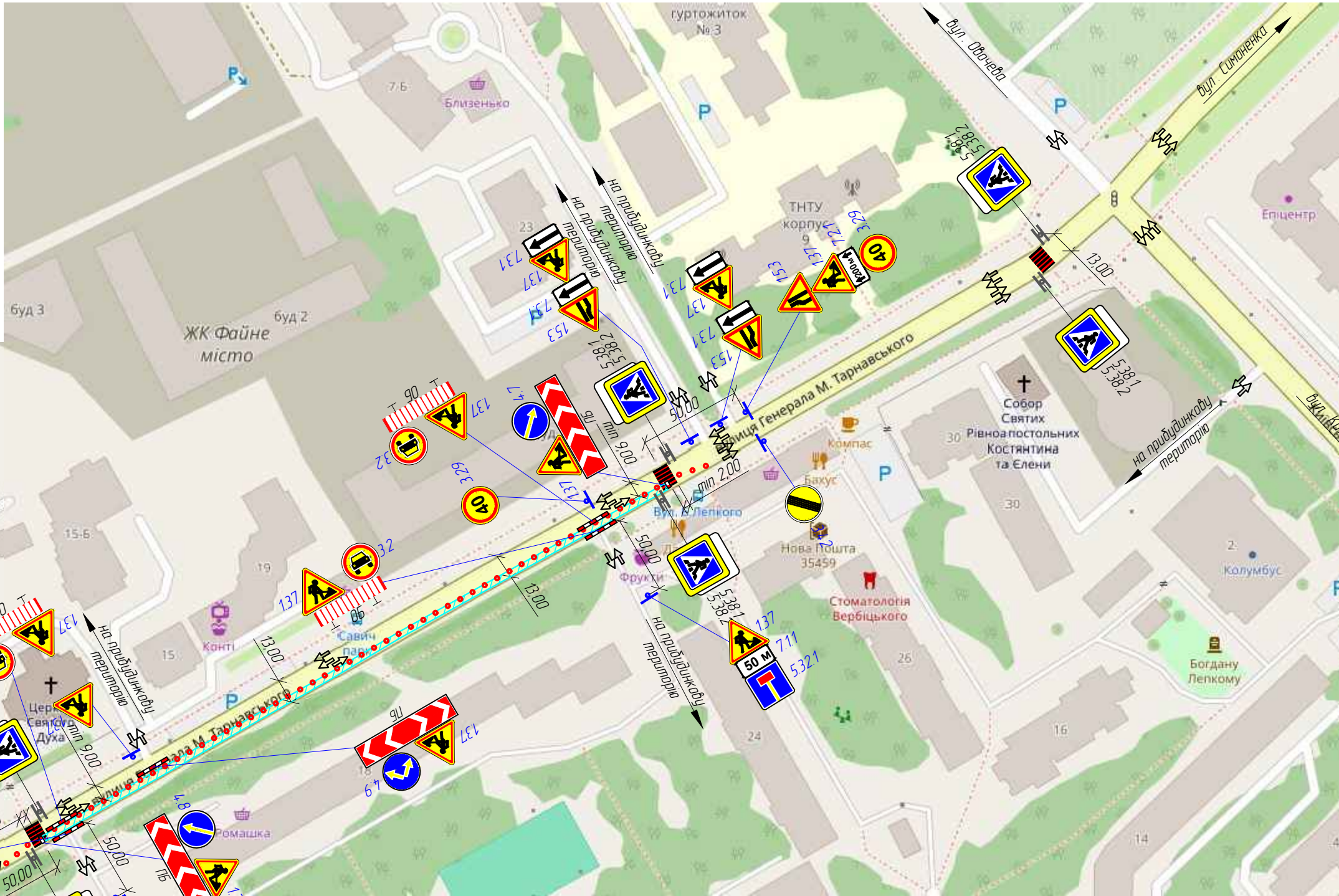
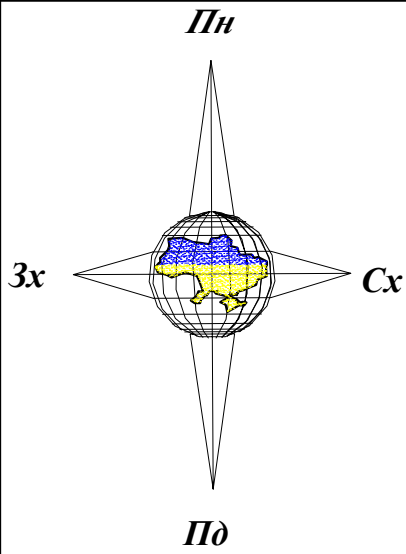
Увага !!!
Ділянку будівництва перетинають підземні комунікації.
Перед початком виконання робіт викликати представників
зацікавлених організацій та виконувати роботи в їх присутності !!!

Примітка:

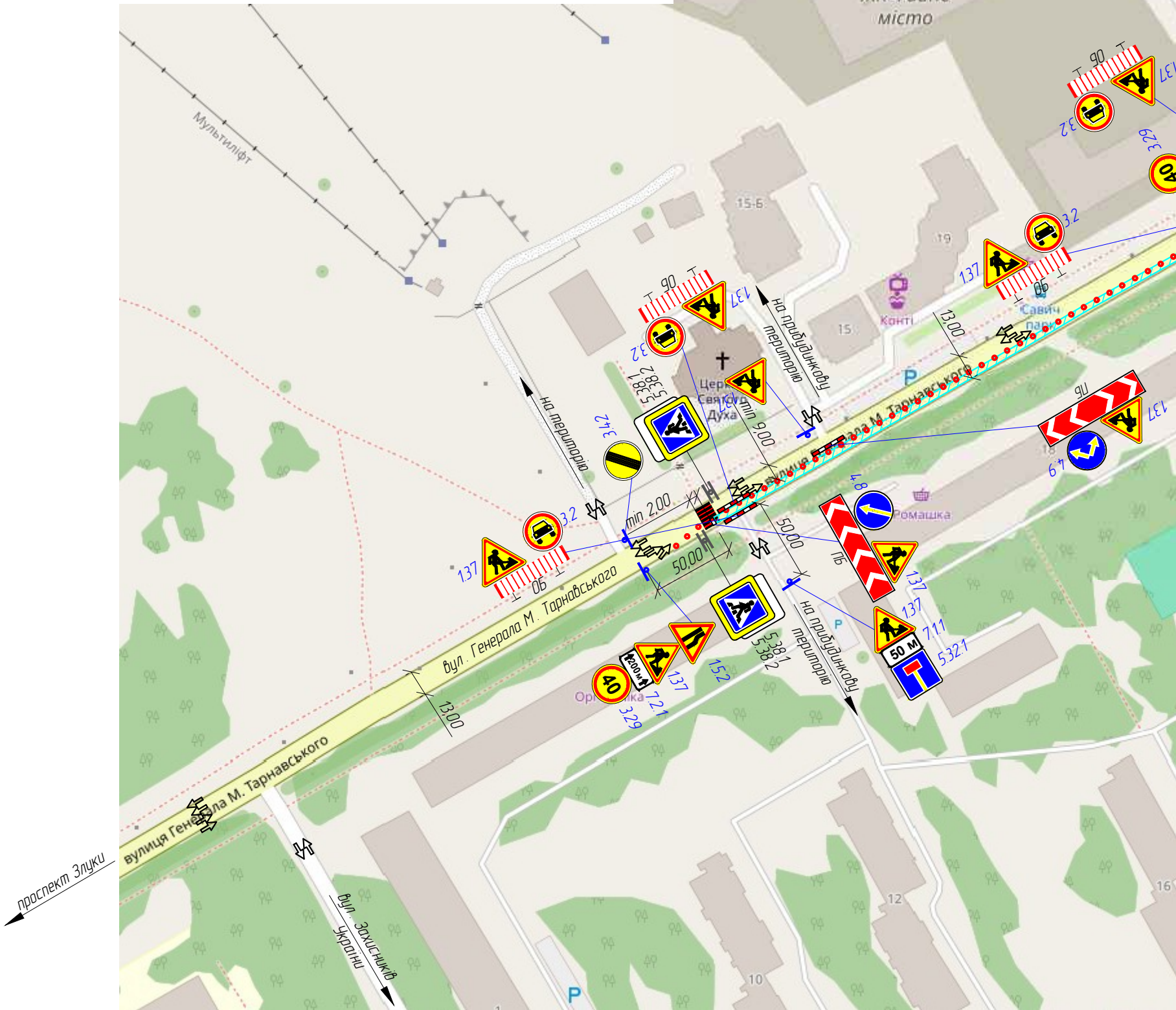
1. Встановлення тимчасових дорожніх знаків виконувати згідно з ДСТУ 4100:2021 Безпека дорожнього руху. Знаки дорожні. Загальні технічні умови. Правила застосування.
2. При виконанні робіт суворо дотримуватись вимог НПАОП 63:21-101-09. Правила охорони праці під час будівництва, ремонту та утримання автомобільних доріг.
3. При зміні дорожньої ситуації додатково узгодити схеми огородження в місці проведення робіт.
4. По закінченні робочого дня дорожньо-будівельні машини і механізми забирати з проїзних частини.
5. Огородження та організація дорожнього руху в місцях проведення дорожніх робіт повинні відповідати ДСТУ 8749:2017 "Безпека дорожнього руху. Огородження та організація дорожнього руху в місцях проведення дорожніх робіт".
6. Бар'єри огороджувальні в темні години доби обладнати двома увімкненими ліхтарями червоного кольору, а також з двох боків ліхтарями червоного світла.
7. Бар'єри огороджувальні повинні відповідати ДСТУ 7168:2025 Безпека дорожнього руху. Огородження дорожні тимчасові. Загальні технічні умови. З висотою $H = 1025 \pm 50$ мм, шириною $= 500$ мм.
8. Ділянка ремонту знаходиться в населеному пункті.
9. Після закінчення усіх ремонтних робіт дані дорожні знаки прибираються.
10. Всі розміри дано в метрах.
11. На схемі не наведені постійно діючі дорожні знаки.
12. Дорожній знак 5.70 "Зміна схеми руху" повинен бути встановлений на відстані 100 м. від першого тимчасового дорожнього знаку, після завершення виконання робіт даний знак повинен бути демонтований.

						/26 Т - 01 - ОДР 02			
						Послуги з благоустрою населених пунктів – тимчасова схема організації дорожнього руху на період проведення робіт з поточного ремонту вулиці Генерала Мирона Тарнавського в м. Тернопіль			
Зм.	Кільк.	Арк.	№ док.	Підпис	Дата				
						Організація дорожнього руху	Стадія	Аркуш	Аркушів
							РП	1	3
ГІП	Накураш				04.26	Схема організації дорожнього руху в місці проведення дорожніх робіт (на ділянці від вулиці Захисників України, до вулиці Київської) М1500		ТОВ НТ "ДОРБУДПРОЕКТ"	
Заст. дир.	Терешко				04.26				
Інженер	Смільський				04.26				
Н. Контроль	Терешко				04.26				






Формат А 4 х 3

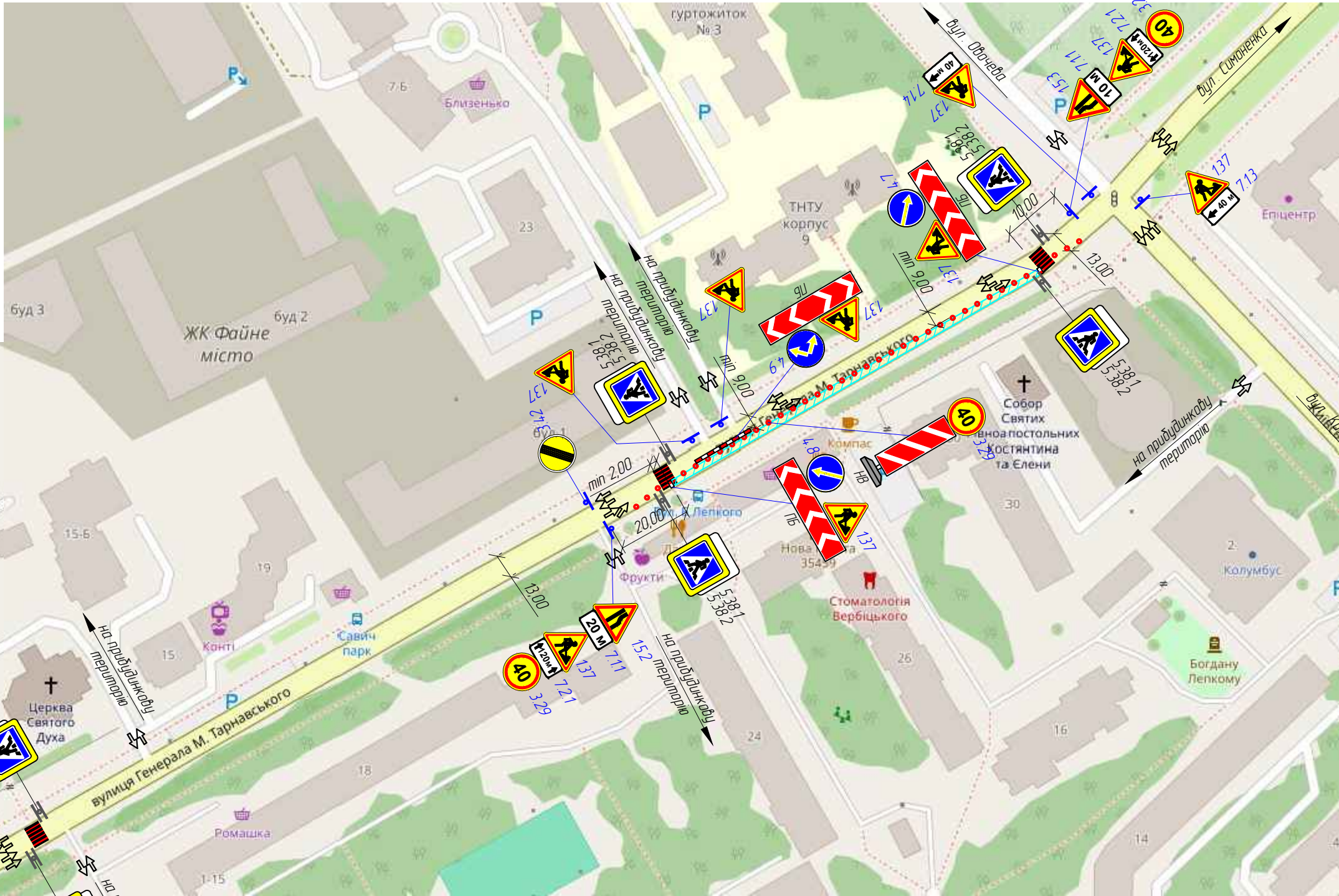
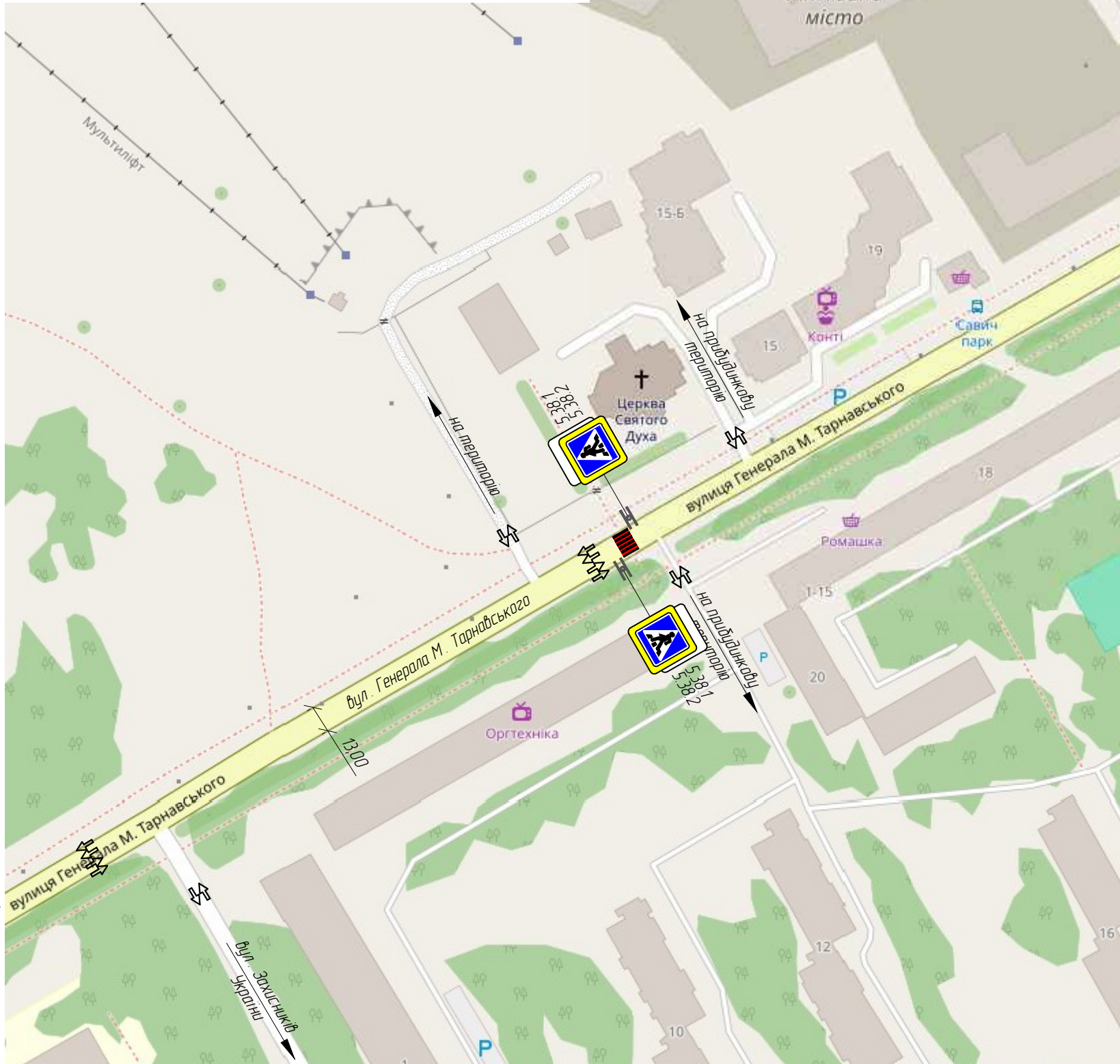
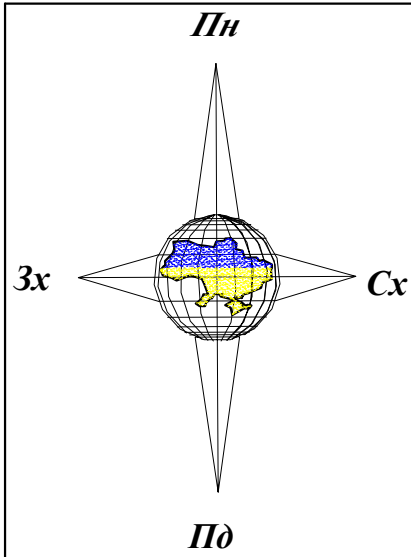


Увага !!!
Ділянку будівництва перетинають підземні комунікації.
Перед початком виконання робіт викликати представників
зацікавлених організацій та виконувати роботи в їх присутності !!!



- Примітка:
- Встановлення тимчасових дорожніх знаків виконувати згідно з ДСТУ 4100:2021 Безпека дорожнього руху. Знаки дорожні. Загальні технічні умови. Правила застосування.
 - При виконанні робіт суворо дотримуватись вимог НПАОП 63.21-1.01-09. Правила охорони праці під час будівництва, ремонту та утримання автомобільних доріг.
 - При зміні дорожньої ситуації додатково узгодити схеми огороження в місці проведення робіт.
 - По закінченні робочого дня дорожньо-будівельні машини і механізми забирати з проїзної частини.
 - Огороження та організація дорожнього руху в місцях проведення дорожніх робіт повинні відповідати ДСТУ 8749:2017 "Безпека дорожнього руху. Огороження та організація дорожнього руху в місцях проведення дорожніх робіт".
 - Бар'єри огорожувальні в темні години доби обладнати двома увімкненими ліхтарями червоного кольору, а також з двох боків ліхтарями верхнього світла.
 - Бар'єри огорожувальні повинні відповідати ДСТУ 7168:2025 Безпека дорожнього руху. Огороження дорожні тимчасові. Загальні технічні умови. З висотою $H = 1025 \pm 50$ мм, шириною = 500 мм.
 - Ділянка ремонту знаходиться в населеному пункті.
 - Після закінчення усіх ремонтних робіт дані дорожні знаки прибираються.
 - Всі розміри дано в метрах.
 - На схемі не наведені постійно діючі дорожні знаки.
 - Дорожній знак "5.70 "Зміна схеми руху" повинен бути встановлений на відстані 100 м. від першого тимчасового дорожнього знаку, після завершення виконання робіт даний знак повинен бути демонтований.

						/26 Т - 01 - ОДР 02			
						Послуги з діагностувань населених пунктів – тимчасова схема організації дорожнього руху на період проведення робіт з поточного ремонту вулиці Генерала Митрохана Тарнавського в м. Тернопіль			
Зм.	Кільк.	Арк.	№ док.	Підпис	Дата				
						Організація дорожнього руху	Стадія	Аркуш	Аркушів
							РП	2	3
ГП	Накураш				04.26	Схема організації дорожнього руху в місці проведення дорожніх робіт (на ділянці від вулиці Захисників України, до вулиці Київської) М1500		ТОВ НТ "ДОРБУДПРОЕКТ"	
Заст. дир.	Терешко				04.26				
Інженер	Смільський				04.26				
Н. Контроль	Терешко				04.26				



Увага !!!
Ділянку будівництва перетинають підземні комунікації.
Перед початком виконання робіт викликати представників
зацікавлених організацій та виконувати роботи в їх присутності !!!

- Примітка:
1. Встановлення тимчасових дорожніх знаків виконувати згідно з ДСТУ 4100:2021 Безпека дорожнього руху. Знаки дорожні. Загальні технічні умови. Правила застосування.
 2. При виконанні робіт суворо дотримуватись вимог НПАДП 63.21-1.01-09. Правила охорони праці під час будівництва, ремонту та утримання автомобільних доріг.
 3. При зміні дорожньої ситуації додатково узгодити схеми огороження в місці проведення робіт.
 4. По закінченні робочого дня дорожньо-будівельні машини і механізми забирати з проїзної частини.
 5. Огороження та організація дорожнього руху в місцях проведення дорожніх робіт повинні відповідати ДСТУ 8749:2017 "Безпека дорожнього руху. Огороження та організація дорожнього руху в місцях проведення дорожніх робіт".
 6. Бар'єри огорожувальні в темні години доби обладнати двома увімкненими ліхтарями червоного кольору, а також з двох боків ліхтарями верхнього світла.
 7. Бар'єри огорожувальні повинні відповідати ДСТУ 7168:2025 Безпека дорожнього руху. Огороження дорожні тимчасові. Загальні технічні умови. З висотою H = 1025±50 мм, шириною = 500 мм.
 8. Ділянка ремонту знаходиться в населеному пункті.
 9. Після закінчення усіх ремонтних робіт дані дорожні знаки прибираються.
 10. Всі розміри дано в метрах.
 11. На схемі не наведені постійно діючі дорожні знаки.
 12. Дорожній знак "5.70 "Зміна схеми руху" повинен бути встановлений на відстані 100 м. від першого тимчасового дорожнього знаку, після завершення виконання робіт дані знаки повинен бути демонтований.

						/26 Т - 01 - ОДР 02			
						Послуги з діагностики населених пунктів – тимчасова схема організації дорожнього руху на період проведення робіт з поточного ремонту вулиці Генерала М. Тарнавського в м. Тернопіль			
Зм.	Кільк.	Арк.	№ док.	Підпис	Дата				
						Організація дорожнього руху			
						РП	3	3	
ГП	Накураш				04.26	Схема організації дорожнього руху в місці проведення дорожніх робіт (на ділянці від вулиці Засланів до вулиці Київської) М1500			
Заст. дир.	Терешко				04.26				
Інженер	Смільський				04.26				
Н. Контроль	Терешко				04.26	ТОВ "ДОРБУДПРОЕКТ"			